

防災ワークショップ@飛田給小学校(調布市防災教育の日、4/27)

2024/4/27(土) 調布市防災教育の日

プログラムのひとつとして市立飛田給小学校において防災ワークショップを実施
ねらい

- ・水害に関する基礎知識
- ・ハザードマップに関する知識

を主題に水害についてインターネット等からどのような情報を得ることができるのか、ハザードマップは何を目的にどのように作られているのかを知ってもらう。



水害の基礎知識に関する説明

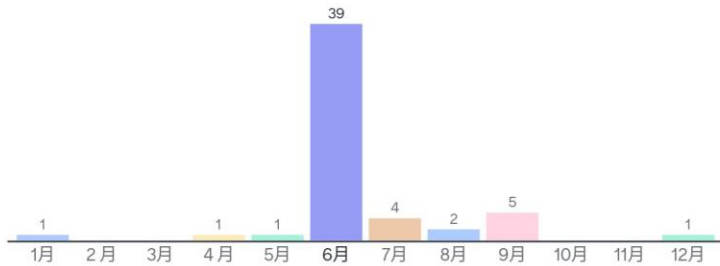


クイズ形式の学習 (タブレットで回答)

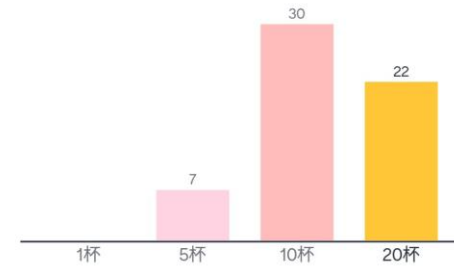
防災ワークショップ@飛田給小学校(調布市防災教育の日、4/27)

クイズの例

昨年調布市で一番雨が多かったのは何月
でしょうか？



2019年台風19号のときの多摩川の流量は
学校のプール何杯分でしょうか？



先生との事前打合せでのアドバイスもふまえ、

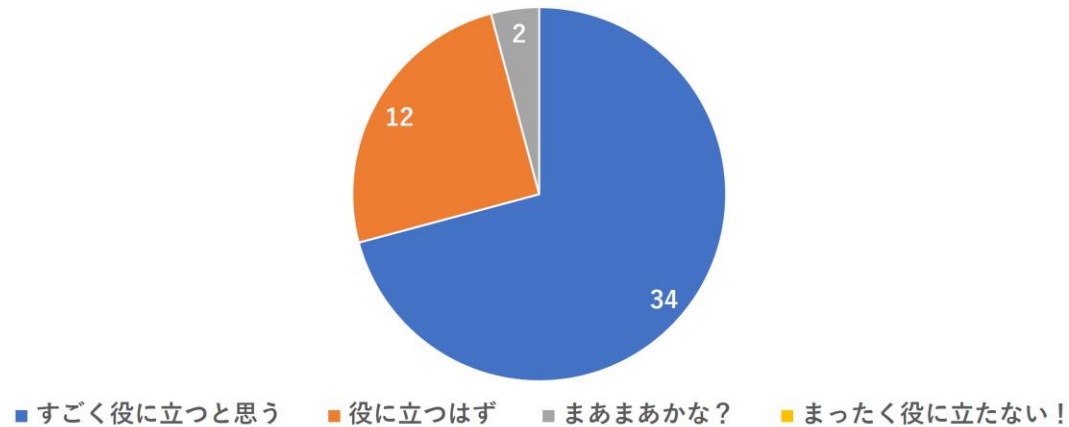
- ・ 水害にまつわる数値についての感覚を身につける
 - ・ 回答に関連して水害に関する情報を入手する方法がわかる
- ような出題とした

防災ワークショップ@飛田給小学校(調布市防災教育の日、4/27)

アンケート

ワークショップで学んだ防災対策は、役立つと思いますか？

(回答者数48)



追加で学びたいことは? コメント集 (回答者数41人)

・水害だけでなく、他の災害について	全国のハザードマップを知りたい
・災害が起きた時のために準備しておきたいもの	他にもたくさんあります。被害を受ける人を少なくするために私たちにどんな工夫が出来るのか、手伝える事はあるのかどうかを学びたいです。
・ハザードマップがどうやって作られているか	他の川がはらんしたらどうなるのか知りたい
ハザードマップ	他の地域がどれくらい被害がでるのか
もし家まで水が来たらどうするか	他の地方のことも知りたい
一回もこうずいがおきないようにするには、どんくらいかかるのか?	多摩川の水が学校まで来た時にする行動
雨が多い時は山まで洪水がきたりするのを知りたいです。	多摩川の水は何リットルくらいか。地球上の水は何リットルくらいか。多摩川は何本ぐらい川がつながっているのか
家まで津波の水が来た時どうしたらいいか	多摩川の水深、長さ、由来などを詳しく知りたいです。
具体的にどうやって防げばいいのかと備え方	多摩川以外の川が氾濫したらどうなるのかも知りたいと思っ
事前に確認すること以外でどういう対策をしたらいいか	た
実際になった時にどうやってたいようするか50cmでも100キロの力があるのに2mとかになったらどうすればいいか	地震の強度や家も防水の予防など
水が来る他のところの速さ(2)	調布市の避難所の数と位置
水害が起きた時、どう行動すればいいか、どう行動したらいけないか	氾濫した時の防災グッズ
水害が起きた時の避難場所	ない・特にない(13)
水害で避難する時持って行った方がいい物 堤防の仕組み	
水害のことが色々知れるサイト、本	
水害が起きた時の判断の仕方など	
水害の市区町村の取り組み	
水害以外の災害	

- ・洪水(氾濫)が起きてしまったときにどうすればよいか、避難所の場所、防災グッズ
- ・他の地域や河川について
- ・水害に対する市町村の取り組み、水害への対策
- ・多摩川についてのより詳しい話